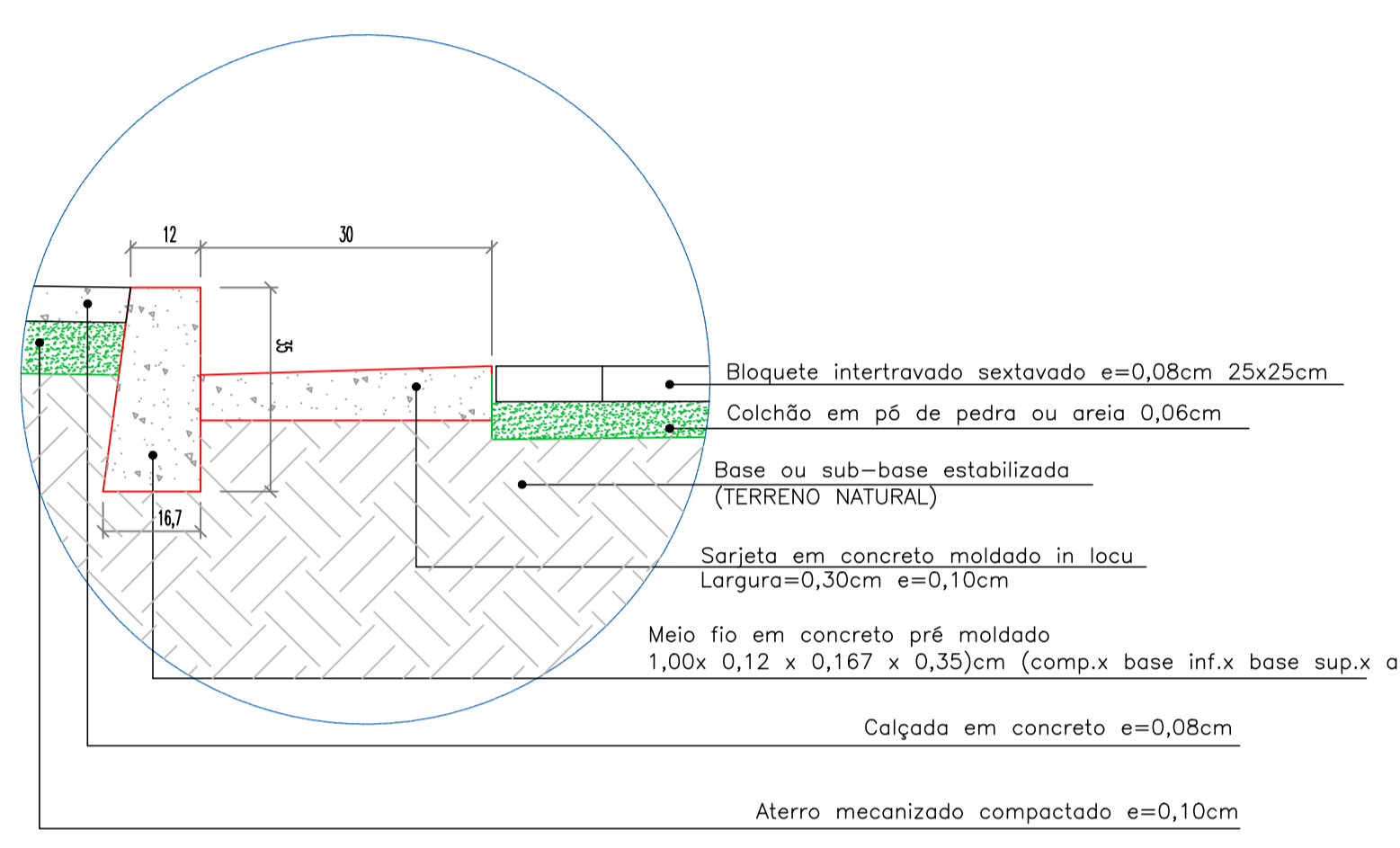
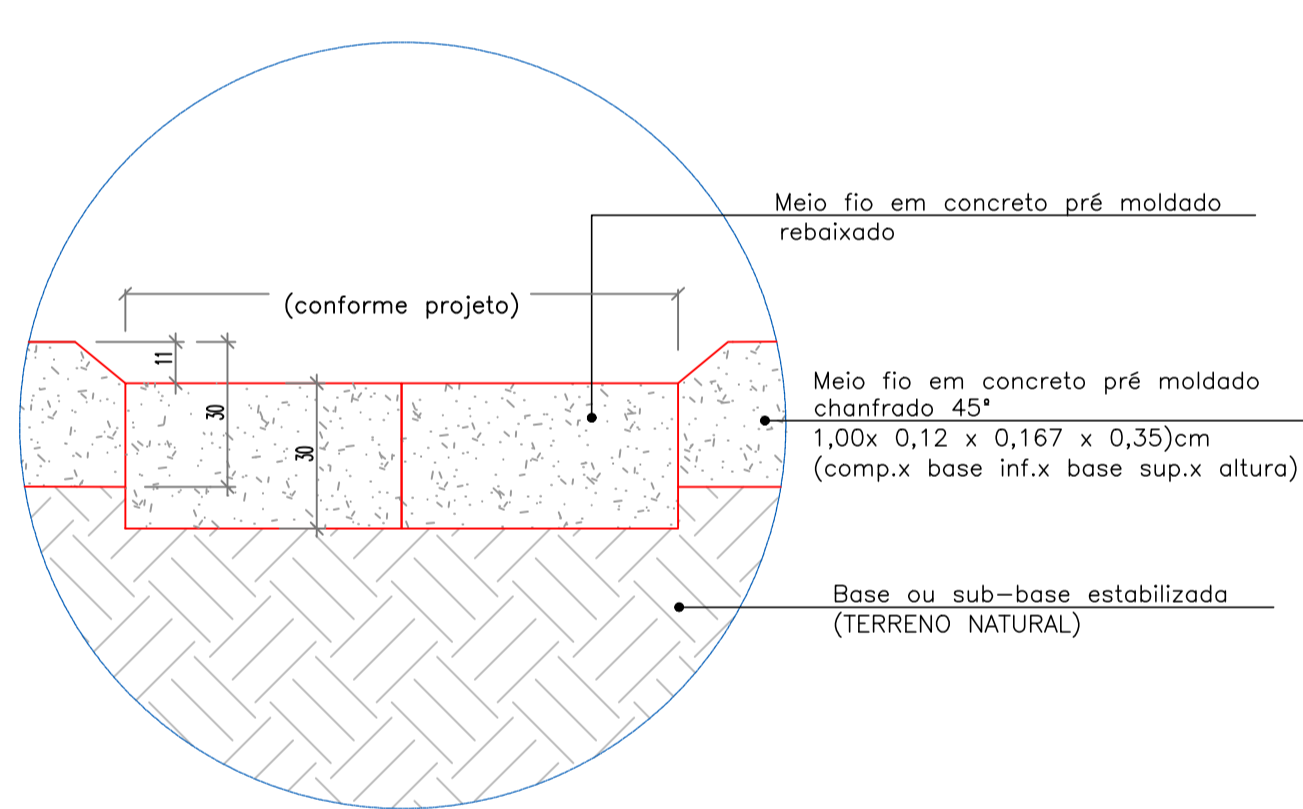


Planta de situação
Sem escala

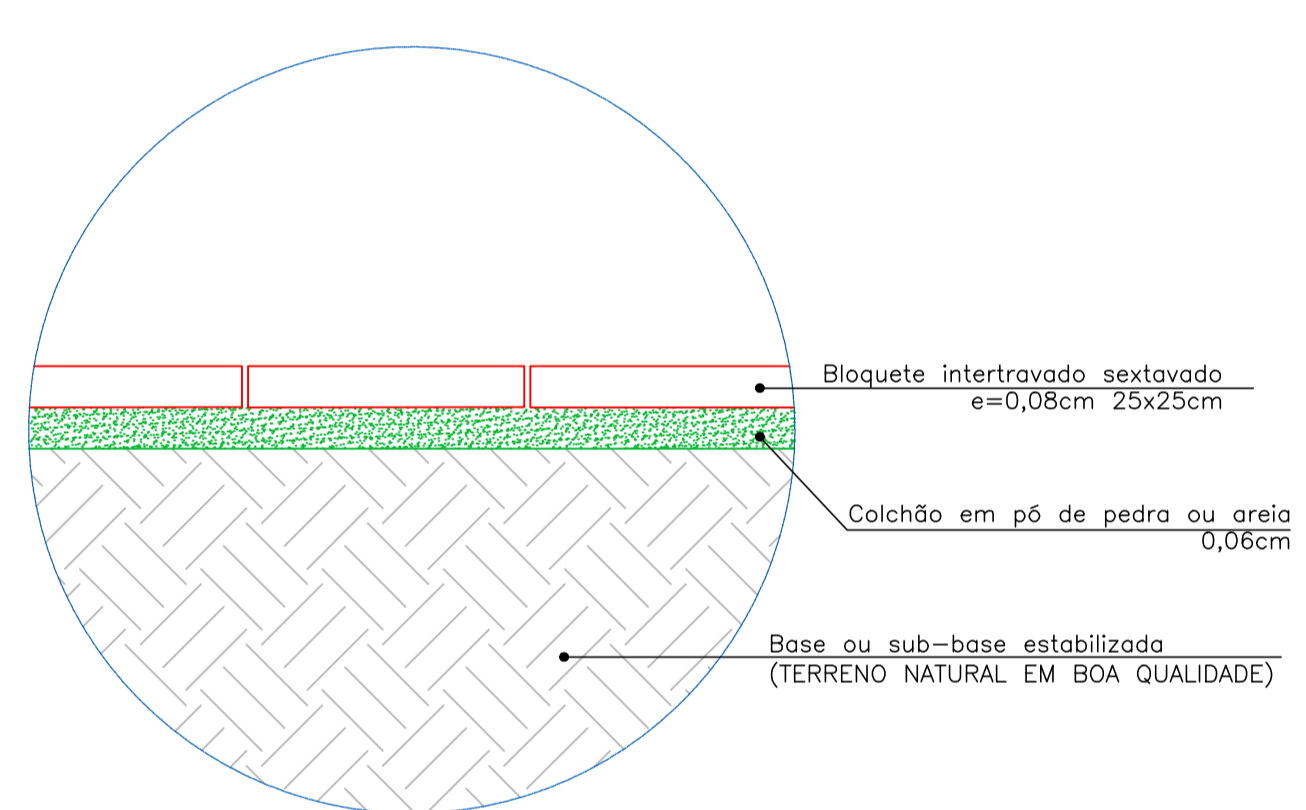
> COORDENADAS GEOGRÁFICAS:
 P1 = 21°20'58.05"S / 43°22'43.85°O
 P2 = 21°21'5.67"S / 43°22'46.09°O
 P3 = 21°21'5.51"S / 43°22'45.48°O



Det. 01 - Meio fio e sarjeta
Sem escala



Det. 03 - Meio fio rebaixado
Sem escala



Det. 02 - Caçamento
Sem escala

Nota 01: Serviços preliminares
 Os serviços de movimentação de terra, patrolamento e limpeza da via serão realizados pela prefeitura municipal anterior ao início das obras.

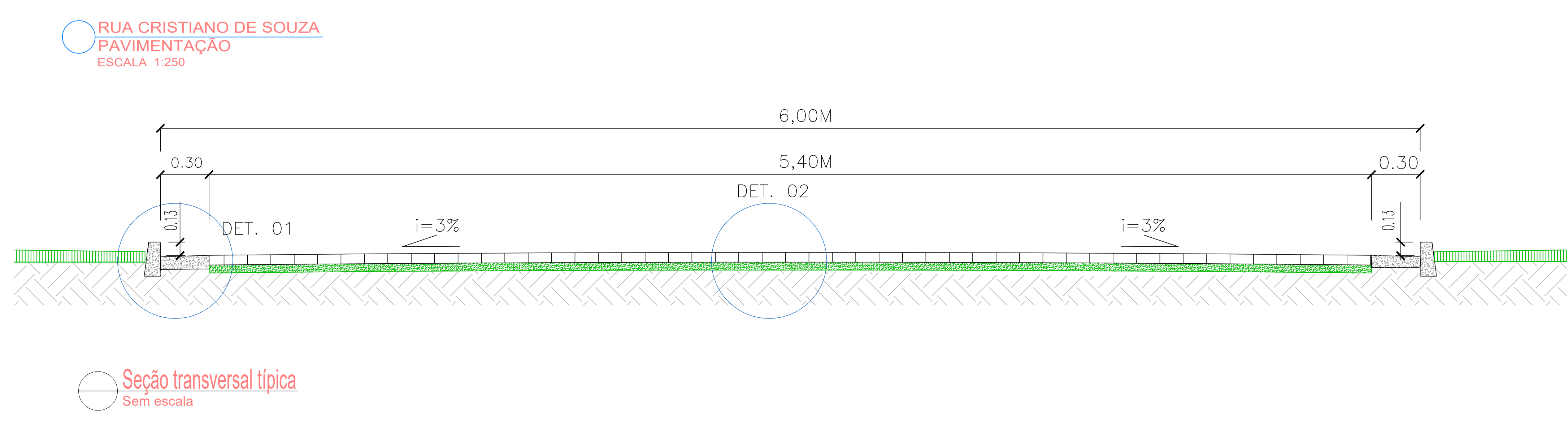
Nota 02: Base existente
 Será executada o caçamento sobre a base existente. A base existente possui caracteristic de solo arenoso sem necessidade de reforço estrutural.

Legenda de caçamento:

	- Trecho em bloquete e=8cm - A ser executado
	- Trecho de caçamento existente - A ser mantido
	- Meio fio - A ser executado
	- Sarjeta em concreto - A ser executada L= 30cm

De Paula
 ENGENHARIA | CNPJ: 19.442.968/0001-04
 Rua José Virgílio, 423 Lj 01
 Bairro Centro - Lima Duarte/MG
 Telefone: (32) 98490-4353
 E-mail: pri_eng@hotmail.com

MUNICÍPIO DE ARACITABA	
Prefeito Municipal: Terezinha Marcília Do Amaral Toledo	Responsável Técnico: Engº Civil Priscila C. de Paula Neto - CREA-MG 142702/D
Endereço da obra: Continuação rua Cristiano de Souza, Centro - Aracitaba - MG	Área: 1.571,59m ²
ART: ART MG20243560487	01/01
Conteúdo: Planta baixa de pavimentação, seção transversal típica, det. caçamento, meio e sarjeta e Planta de situação - Google Earth,	Indicada Data base Sinfra: 09/12/2024



Seção transversal típica
Sem escala