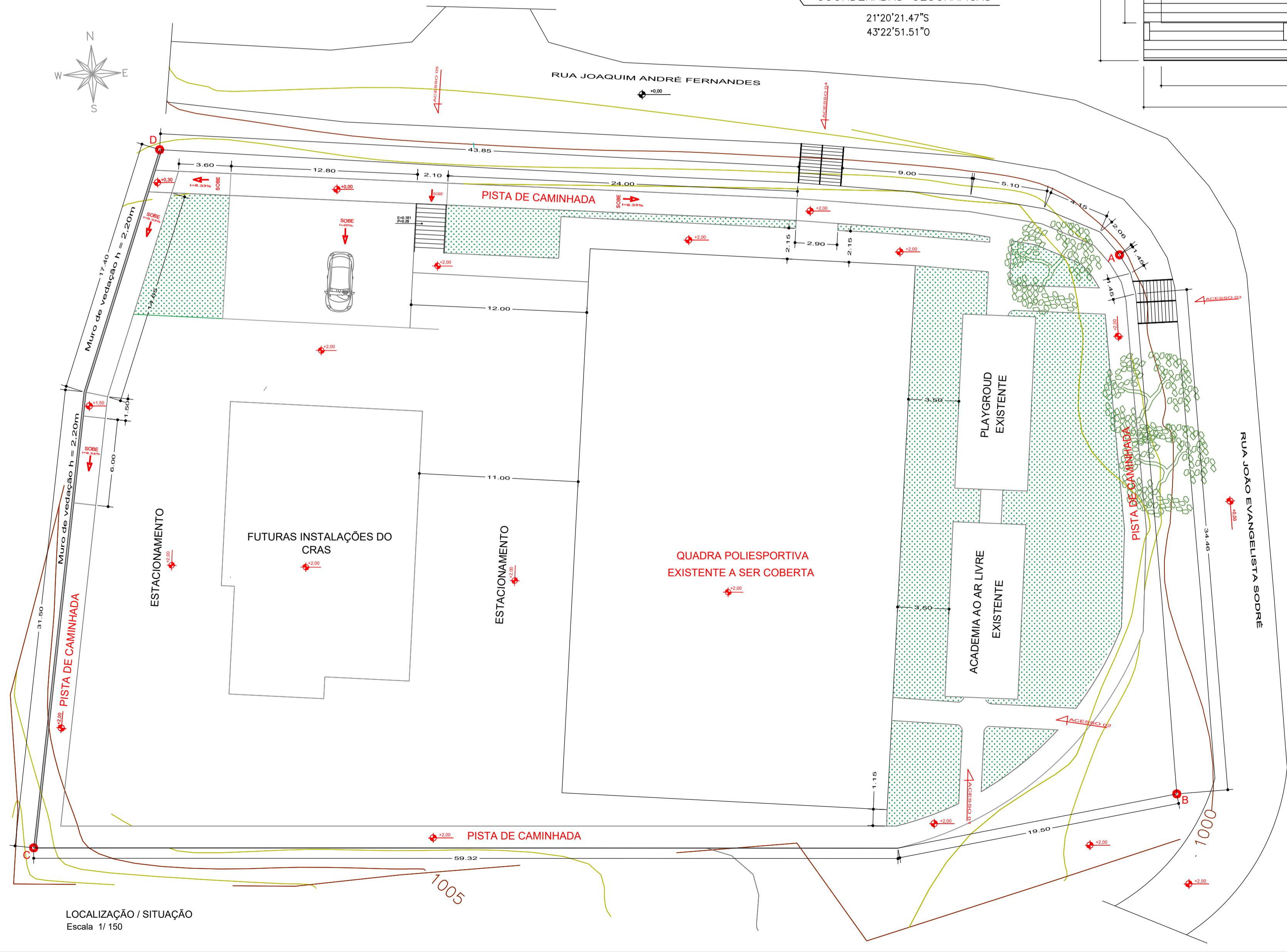





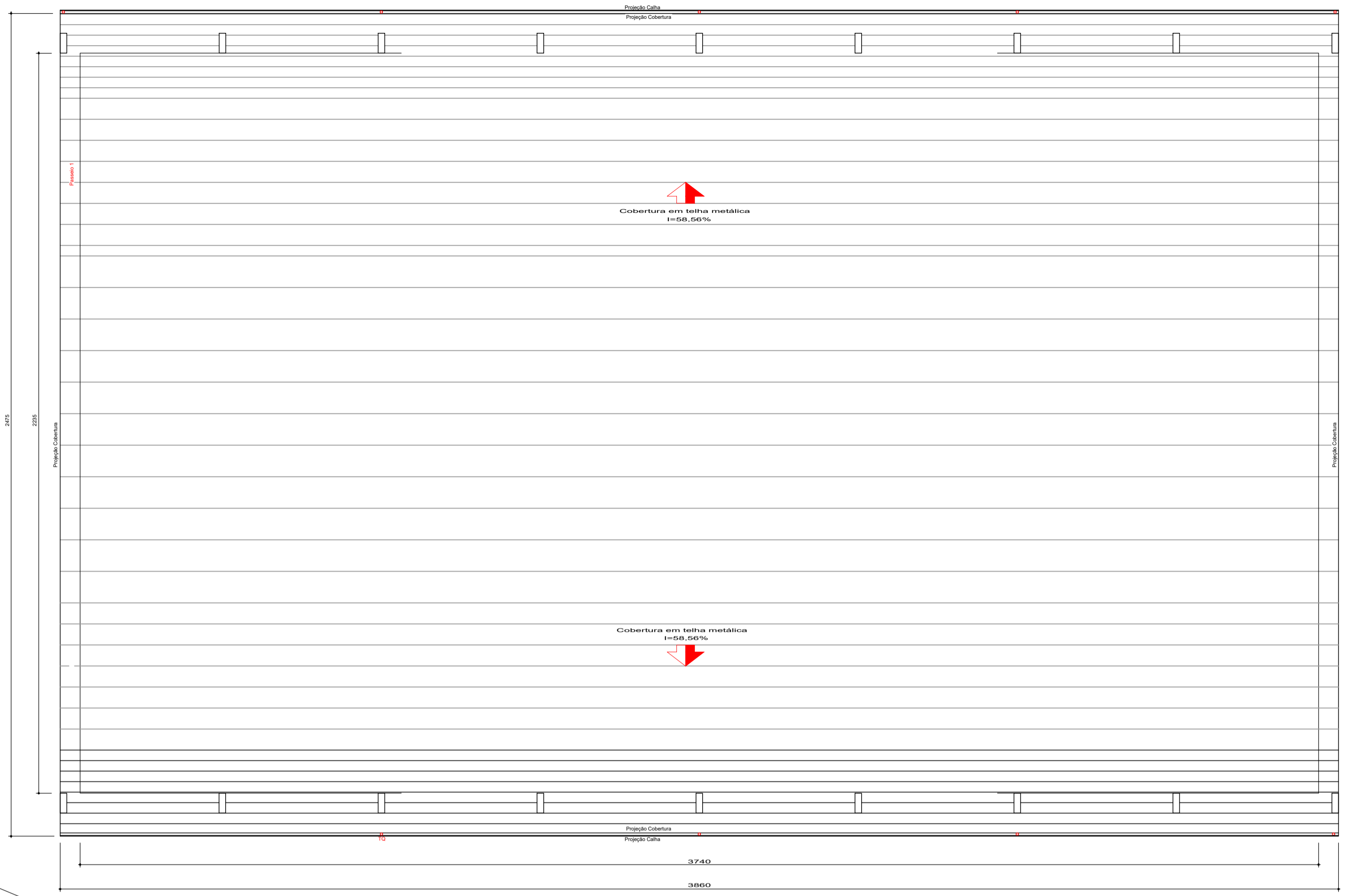
SITUAÇÃO - GOOGLE EARTH
Sem escala

COORDENADAS GEGRÁFICAS

21°20'21.47\"/>



LOCALIZAÇÃO / SITUAÇÃO
Escala 1/150



PLANTA DE COBERTURA
Escala 1/100

Aprovações e Registros.		Responsável Técnico:	
De Paula ENGENHARIA CNPJ: 19.442.968/0001-04		Eng.º Civil Priscila C. de Paula Neto – CREA-MG 142702/D	
Rua José Virgílio 423/leja Centro - Lima Duarte/MG Telefone: (32) 98490-4353 E-mail: pri_eng@hotmail.com			
MUNICÍPIO DE ARACITABA			
Prefeita Municipal:	CNPJ:	Fone :	
Terezinha Marcília Do Amaral Toledo	17.747.940/0001-41	(32)3256-1151	
Título :		NUMERO DA PROPOSTA:	
COBERTURA EM ESTRUTURA METÁLICA DA QUADRA POLIESPORTIVA		000211/2024	
Endereço da obra :		Área total:	
Rua João Evangelista Sodré, lote A, Nossa Senhora de Lourdes, Aracitaba - MG,		928,13 m2	
Conteúdo:		Escala :	Revisão N.º
PROJETO EXECUTIVO DE ARQUITETURA	Indicada		02
Planta de situação-Google Earth, localização e cobertura.	Data base :	Data :	
	SEINFRA10/2023	02/04/2024	

02/02